

檔 號：


保存年限：

澎湖縣湖西鄉公所 公告

發文日期：中華民國115年5月12日

發文字號：湖民字第1150101093號

附件：地籍圖、土地資料、現場照片



主旨：公告本鄉菓葉新段374-2地號國土保安林地（農業部林業及自然保育署屏東分署所轄）內26門無主墳墓遷葬事項。

依據：依據內政部98年8月4日台內民字第0980139641號函暨殯葬管理條例第30條、第39條及第41條規定辦理。

公告事項：

- 一、遷葬地點：本鄉菓葉新段374-2地號國土保安林地（農業部林業及自然保育署屏東分署所轄）。
- 二、遷葬原因：民眾通報申請。
- 三、遷葬時間：自本公告日起至115年8月31日止。
- 四、逾期未遷葬者，將視為無主墳墓，由主管機關起掘並安置，不再另行公告，不得異議。
- 五、連絡電話：06-9921731#111歐先生。

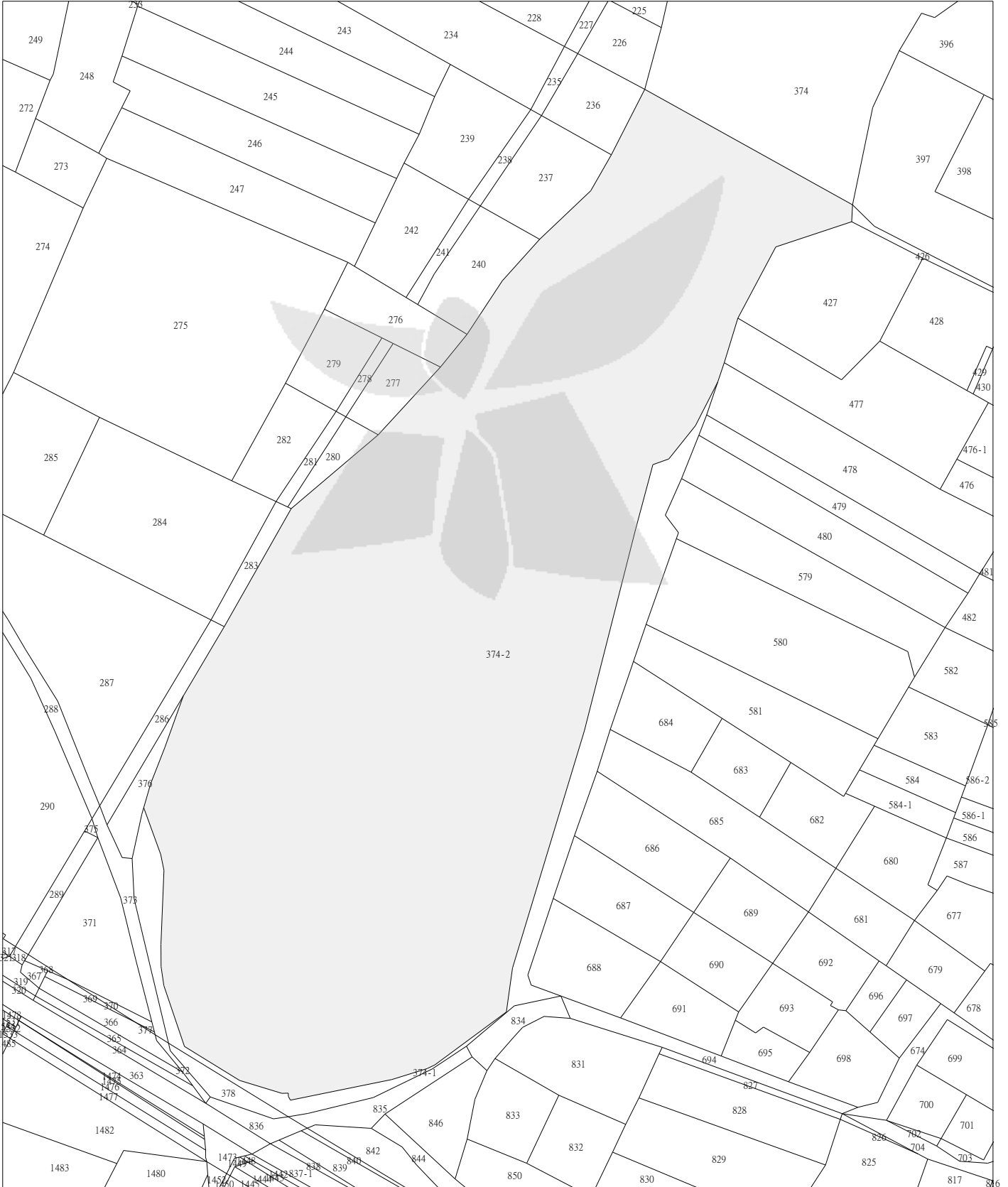
鄉長陳振中

澎湖縣湖西鄉地籍圖查詢資料

資料查詢時間：民國115年05月08日13時43分 收件號：115XA003297
土地坐落：澎湖縣湖西鄉菓葉新段374-2地號共1筆



列印人員：黃暉廷



比例尺：1/1200

原比例尺：1/500

查驗碼：115XA003297PIC120A03A395DA04ED6A3E0D4D37BF2

澎湖縣地籍圖

78

土地建物查詢資料

澎湖縣湖西鄉菓葉新段 0374-0002地號

資料查詢時間：民國115年05月08日13時43分

頁次：1

***** 土地標示部 *****

登記日期：民國114年08月01日
地目：原
使用分區：風景區
民國115年01月
地上建物建號：共0棟
其他登記事項：分割自：0374-0000地號

登記原因：分割
面積：***15,716.91平方公尺
使用地類別：國土保安用地
公告土地現值：****1,100元/平方公尺
等則：28

***** 土地所有權部 *****









(0001) 登記次序：0002
登記日期：民國088年08月09日
原因發生日期：民國088年06月25日
所有權人：中華民國
統一編號：0000000158
住址：(空白)
管理者：農業部林業及自然保育署
統一編號：03726702
住址：臺北市中正區杭州南路一段2號
權利範圍：全部 *****1分之1*****
權狀字號：---(空白)字第-----號
當期申報地價：115年01月*****62.0元/平方公尺
前次移轉現值或原規定地價：
067年10月 *****3.0元/平方公尺
歷次取得權利範圍：全部 *****1分之1*****
其他登記事項：申請免繕發權利書狀：辦理管理機關變更登記
< 資料顯示完畢 >

列印人員：黃暉廷
收件號：115XA003297
查驗號碼：115XA003297REG988EDE88D3384D57A9BD5338C8620
本查詢資料結果之處理及利用應依個人資料保護法相關規定辦理。











RE









菓葉新段 374-2 地號墓籍調查清冊

| 編號 | 墓碑名稱 | 立碑年月日 | X 座標 (TWD97) | Y 座標 (TWD97) | 墳墓長度 (公尺) | 墳墓寬度 (公尺) | 墓碑近照 | 墳墓全照 |
|----|------|-------|-----------------|-----------------|--------------|--------------|---|---|
| 01 | 無 | 不詳 | 319082.3939 | 2608565.633 | 3 | 3 |  |  |
| 02 | 無 | 不詳 | 319089.477 | 2608567.884 | 3 | 3 |  |  |
| 03 | 無 | 不詳 | 319093.4951 | 2608572.887 | 4 | 4 |  |  |
| 04 | 無 | 不詳 | 319096.9038 | 2608570.281 | 4 | 3 |  |  |

菓葉新段 374-2 地號墓籍調查清冊

| 編號 | 墓碑名稱 | 立碑年月日 | X 座標 (TWD97) | Y 座標 (TWD97) | 墳墓長度 (公尺) | 墳墓寬度 (公尺) | 墓碑近照 | 墳墓全照 |
|----|------------|-------|-----------------|-----------------|--------------|--------------|---|---|
| 05 | 無 | 不詳 | 319098.829 | 2608555.904 | 5 | 6 |  |  |
| 06 | 無 | 不詳 | 319099.5046 | 2608546.487 | 5 | 5 |  |  |
| 07 | 模糊難以 辨識 | 不詳 | 319109.5914 | 2608572.211 | 5 | 8 |  |  |
| 08 | 無 | 不詳 | 319107.1828 | 2608575.284 | 7 | 8 |  |  |









菓葉新段 374-2 地號墓籍調查清冊

| 編號 | 墓碑名稱 | 立碑年月日 | X座標 (TWD97) | Y座標 (TWD97) | 墳墓長度 (公尺) | 墳墓寬度 (公尺) | 墓碑近照 | 墳墓全照 |
|----|--------|-------|----------------|----------------|--------------|--------------|---|---|
| 09 | 模糊難以辨識 | 不詳 | 319117.557 | 2608587.346 | 10 | 10 |  |  |
| 10 | 無 | 不詳 | 319109.5604 | 2608584.203 | 6 | 7 |  |  |
| 11 | 模糊難以辨識 | 不詳 | 319096.9664 | 2608583.186 | 6 | 9 |  |  |
| 12 | 無 | 不詳 | 319110.8009 | 2608607.849 | 5 | 8 |  |  |







菓葉新段 374-2 地號墓籍調查清冊

| 編號 | 墓碑名稱 | 立碑年月日 | X座標 (TWD97) | Y座標 (TWD97) | 墳墓長度 (公尺) | 墳墓寬度 (公尺) | 墓碑近照 | 墳墓全照 |
|----|------|-------|----------------|----------------|--------------|--------------|---|---|
| 13 | 無 | 不詳 | 319127.2198 | 2608581.174 | 4 | 5 |  |  |
| 14 | 無 | 不詳 | 319110.988 | 2608625.74 | 6 | 9 |  |  |
| 15 | 無 | 不詳 | 319104.1271 | 2608647.019 | 7 | 7 |  |  |
| 16 | 無 | 不詳 | 319124.2851 | 2608658.698 | 4 | 5 |  |  |

菓葉新段 374-2 地號墓籍調查清冊

| 編號 | 墓碑名稱 | 立碑年月日 | X 座標 (TWD97) | Y 座標 (TWD97) | 墳墓長度 (公尺) | 墳墓寬度 (公尺) | 墓碑近照 | 墳墓全照 |
|----|------------|-------|-----------------|-----------------|--------------|--------------|---|---|
| 17 | 無 | 不詳 | 319124.3425 | 2608667.41 | 8 | 8 |  |  |
| 18 | 無 | 不詳 | 319142.642 | 2608688.454 | 5 | 7 |  |  |
| 19 | 無 | 不詳 | 319144.8292 | 2608691.398 | 5 | 8 |  |  |
| 20 | 模糊難以 辨識 | 不詳 | 319154.8699 | 2608709.332 | 6 | 6 |  |  |

菓葉新段 374-2 地號墓籍調查清冊

| 編號 | 墓碑名稱 | 立碑年月日 | X 座標 (TWD97) | Y 座標 (TWD97) | 墳墓長度 (公尺) | 墳墓寬度 (公尺) | 墓碑近照 | 墳墓全照 |
|----|------------|-------|-----------------|-----------------|--------------|--------------|---|---|
| 21 | 無 | 不詳 | 319176.2836 | 2608729.834 | 5 | 5 |  |  |
| 22 | 無 | 不詳 | 319188.6276 | 2608724.318 | 5 | 5 |  |  |
| 23 | 模糊難以 辨識 | 不詳 | 319190.3368 | 2608727.1 | 5 | 5 |  |  |
| 24 | 無 | 不詳 | 319189.5844 | 2608736.946 | 4 | 6 |  |  |

